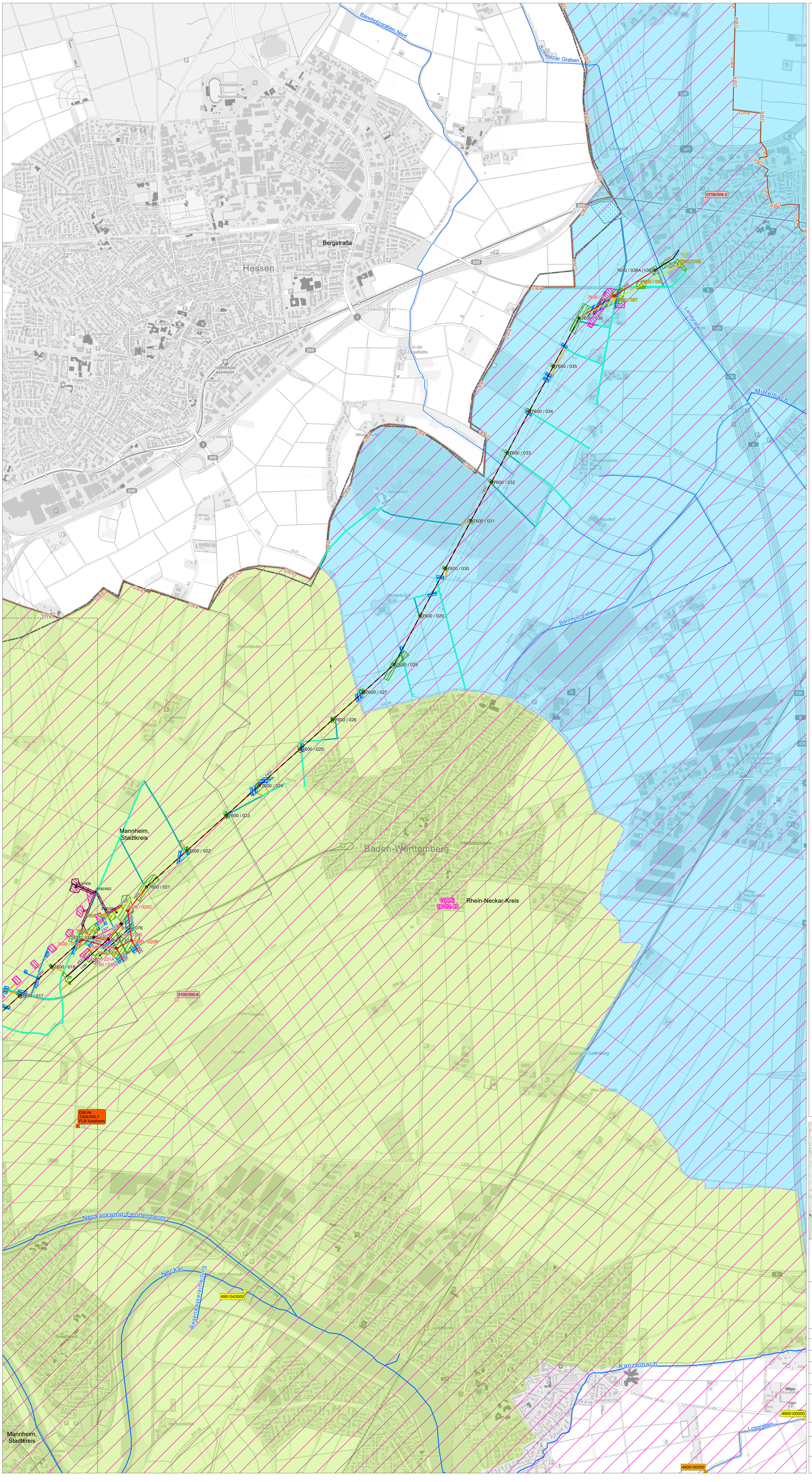

Vorhaben

Maßnahme Mast [Anlage- / Mast-Nr.]
- Bestand
- Neubau
- Rückbau
- Umbeseilung auf bestehender Anlage
- Neubau Folgemaßnahmen

Maßnahme Trasse
- Bestand
- Neubau Vorhaben
- Rückbau
- Neubau Vorhaben in bestehender Trasse (Rückbau + Neubau)
- Umstellung 220/380 kV (ohne Baumaßnahmen)
- Umbeseilung Vorhaben auf bestehender Anlage
- Neubau Folgemaßnahmen
- Erdverlegung LWL
- Anschlusstrasse Süd-2 [Anlage-Nr.]
- Schutzstreifen

Baustelleneinrichtung
- Arbeitsfläche
- Schutzgerüst
- Schutznetz
- Provisorium
- Provisorium, BEK
- Provisorium, BEK erdverlegt

Zuwegung
- Wegebau erforderlich (Weg nicht vorhanden)
- Weg vorhanden (befestigt)
- Weg vorhanden (unbefestigt)

Bauwasserhaltung
- Korridor für Schlauchverlegung
- Versickerungsfläche

Fließgewässer (Name)
- Fluss, Bach, Kanal
- Graben
- Gewässer, namenlos

Oberflächenwasserkörper (OWK) (nach WRRL)
Kürzel: Name
Teilbearbeitungsgebiet...
...Pfinz-Saalbach-Kraichbach
- 3-OR5: Freifließende Rheinstrecke, unterh. Lauter- bis oberh. Neckarmündung

...Oberrhein (BW) unterh. Neckarmündung
- 36-03-OR6: Weschnitz unterh. Grundelbach (BW)

...Neckar (BW) unterhalb Kocher (ohne Jagst) bis Mündung Rhein
- 4-05: Neckar (BW) ab Kocher (TBG 49)
- Grenze Teilbearbeitungsgebiet (OWK)

Berichtsmessnetz OWK
Messstelle (in der Karte beschriftet mit der Nummer)
Qualitätskomponente ökologisch
- Fische - Messstelle oberstrom
- Fische - Messstelle unterstrom
- Makrozoobenthos

Grundwasserkörper (GWK) (Stand 2019)
EU-Nr: Name
- 16-02-49: ORG-Rhein-Neckar
- Grenze Grundwasserkörper

Berichtsmessnetz GWK
Messstelle (in der Karte beschriftet mit der Nummer)
- Überblick Menge
- Überblick Chemie

Grundwassermessstellen Landesbehörden
Messstelle (in der Karte beschriftet mit der Nummer)
- Grundwasserstand
- Grundwassergüte

Grenzen
- Land
- Landkreis
- Blattschnitt Anschlusskarte

0 125 250 500 750 1.000 m

N

Datengrundlage:
© GeoBasis-DE / BKG (2026), dl-de/by-2-0,(https://www.bkg.bund.de)
Technische Planung: LTB Leitungsbau GmbH, (Stand: Juli 2026)
Datenquellen: Daten- und Kartendienst der Landesanstalt für Umwelt Baden-Württemberg (2026)

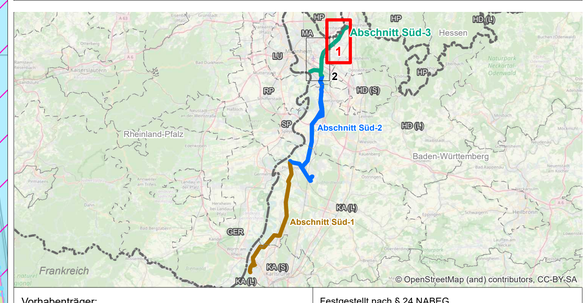

Vorhabenträger:
TransnetBW GmbH
Pariser Platz
Osloer Straße 15-17
70173 Stuttgart
Datum: September 2026

Festgestellt nach § 24 NABEG

Auftragnehmer:
Gruppe für ökologische Gutachten GmbH
Dreifelderstr. 28
70599 Stuttgart
info@goeg.de
Datum: September 2026

Bonn, den

Index	Datum	Ausgabe / Änderung	Erstellt	Geprüft
00	03.09.2026	Unterlage nach § 21 NABEG	cs, (kv)	bv

Projekt: **380-kV-Netzverstärkung Urberach-Weinheim-Karlsruhe BBPlG-Vorhaben Nr. 19 Abschnitt Süd-3 Weinheim-Rheinau**

Phase: Planfeststellungsverfahren nach § 21 NABEG

Planinhalt: **Fachbeitrag Wasserrahmenrichtlinie Betroffene Oberflächen- und Grundwasserkörper**

Register: 13.1	Anhang: A	Blatt-Nr.: **1** (von 2)	Maßstab: 1:9.000	Blattgröße: 86 x 120

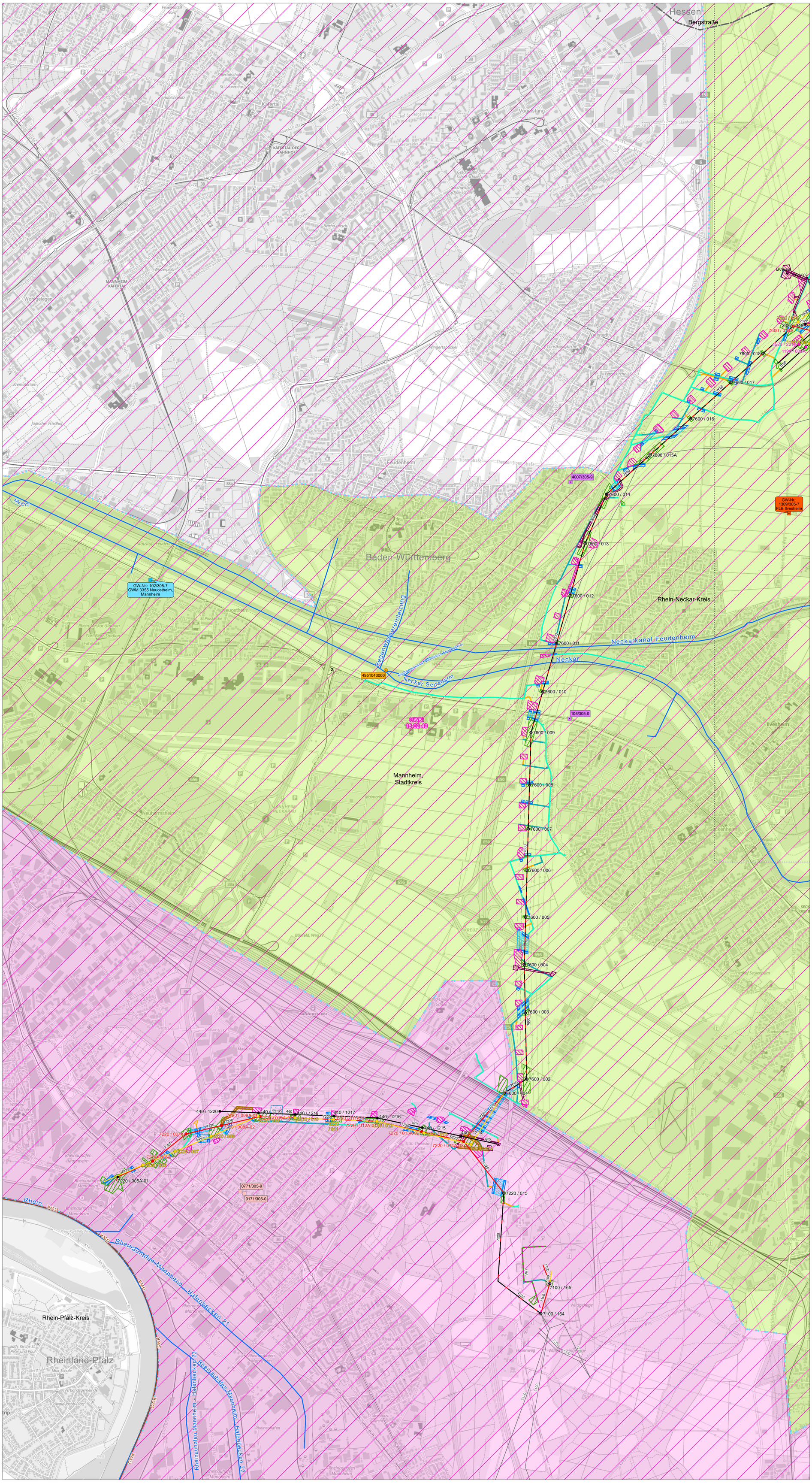

Vorhaben

Maßnahme Mast [Anlage- / Mast-Nr.]

- Bestand
- Neubau
- Rückbau
- Umbeseilung auf bestehender Anlage
- Neubau Folgemaßnahmen

Maßnahme Trasse

- Bestand
- Neubau Vorhaben
- Rückbau
- Neubau Vorhaben in bestehender Trasse (Rückbau + Neubau)
- Umstellung 220/380 kV (ohne Baumaßnahmen)
- Umbeseilung Vorhaben auf bestehender Anlage
- Neubau Folgemaßnahmen
- Erdverlegung LWL
- Anschlusstrasse Süd-2 [Anlage-Nr.]
- Schutzstreifen

Baustelleneinrichtung

- Arbeitsfläche
- Schutzgerüst
- Schutznetz
- Provisorium
- Provisorium, BEK
- Provisorium, BEK erdverlegt

Zuwegung

- Wegebau erforderlich (Weg nicht vorhanden)
- Weg vorhanden (befestigt)
- Weg vorhanden (unbefestigt)

Bauwasserhaltung

- Korridor für Schlauchverlegung
- Versickerungsfläche

Fließgewässer (Name)

- Fluss, Bach, Kanal
- Graben
- Gewässer, namenlos

Oberflächenwasserkörper (OWK) (nach WRRL)

Kürzel: Name

Teilbearbeitungsgebiet...

...Pfinz-Saalbach-Kraichbach

- 3-OR5: Freifließende Rheinstrecke, unterh. Lauter- bis oberh. Neckarmündung

...Oberrhein (BW) unterh. Neckarmündung

- 36-03-OR6: Weschnitz unterh. Grundelbach (BW)

...Neckar (BW) unterhalb Kocher (ohne Jagst) bis Mündung Rhein

- 4-05: Neckar (BW) ab Kocher (TBG 49)
- Grenze Teilbearbeitungsgebiet (OWK)

Berichtsmessnetz OWK

Messstelle (in der Karte beschriftet mit der Nummer)

Qualitätskomponente ökologisch

- Fische - Messstelle oberstrom
- Fische - Messstelle unterstrom
- Makrozoobenthos

Grundwasserkörper (GWK) (Stand 2019)

EU-Nr: Name

- 16-02-49: ORG-Rhein-Neckar
- Grenze Grundwasserkörper

Berichtsmessnetz GWK

Messstelle (in der Karte beschriftet mit der Nummer)

- Überblick Menge
- Überblick Chemie

Grundwassermessstellen Landesbehörden

Messstelle (in der Karte beschriftet mit der Nummer)

- Grundwasserstand
- Grundwassergüte

Grenzen

- Land
- Landkreis
- Blattschnitt Anschlusskarte

0 125 250 500 750 1.000 m

N

Datengrundlage:
© GeoBasis-DE / BKG (2026), dl-de/by-2-0,(https://www.bkg.bund.de)
Technische Planung: LTB Leitungsbau GmbH, (Stand: Juli 2026)
Datenquellen: Daten- und Kartendienst der Landesanstalt für Umwelt Baden-Württemberg (2026)



Vorhabenträger:
TransnetBW GmbH
Pariser Platz
Osloer Straße 15-17
70173 Stuttgart
Datum: September 2026

Auftragnehmer:
Gruppe für ökologische Gutachten GmbH
Dreifelderstr. 28
70599 Stuttgart
info@goeg.de
Datum: September 2026

Festgestellt nach § 24 NABEG

Bonn, den

Index	Datum	Ausgabe / Änderung	Erstellt	Geprüft
00	03.09.2026	Unterlage nach § 21 NABEG	cs, (kv)	bv

Projekt: **380-kV-Netzverstärkung Urberach-Weinheim-Karlsruhe**
BBPlG-Vorhaben Nr. 19
Abschnitt Süd-3 Weinheim-Rheinau

Phase: Planfeststellungsverfahren nach § 21 NABEG

Planinhalt: **Fachbeitrag Wasserrahmenrichtlinie**
Betroffene Oberflächen- und Grundwasserkörper

Register: 13.1	Anhang: A	Blatt-Nr.: **2** (von 2)	Maßstab: 1:9.000	Blattgröße: 86 x 120